



CITTÀ DI VIAREGGIO

ORDINANZA n. 26 del 10.07.2019

- **OGGETTO: DIVIETO TEMPORANEO DI BALNEAZIONE- "FOSSO ABATE SUD- IT009046033006"; "MARINA DI PONENTE- IT009046033001"; "NORD BURLAMACCA- IT009046033002";**

IL SINDACO

Visto il Decreto legislativo 30 Maggio 2008 n°116, recante attuazione della direttiva 2006/7/CE che dispone le modalità specifiche tecniche per determinare il divieto di balneazione;

Visto il D.M. 30/03/2010 concernente i criteri per determinare il divieto di balneazione, nonché le modalità specifiche tecniche per l'attuazione del sopracitato decreto;

Visto il Decreto Dirigenziale regionale n. 2316 del 10 giugno 2014. "D.Lgs. 116/08 e D.M. 30 marzo 2010. Aggiornamento dei profili di spiaggia delle acque di balneazione";

Premesso che con nota ARPAT del 10/07/2019 Prot.n. 50869 l'Agenzia ha comunicato che: "a seguito dei risultati sfavorevoli (E.Coli >500 MPN/100mL) delle analisi effettuate sul campione di acqua prelevato in data 09.07.2019 presso le stazioni che individuano le aree di balneazione denominate:

- "FOSSO ABATE SUD- IT009046033006";
- "MARINA DI PONENTE- IT009046033001";
- "NORD BURLAMACCA- IT009046033002";

le aree di balneazione suddette sono da considerarsi **TEMPORANEAMENTE NON IDONEE** alla balneazione ai sensi del D.M. 30 marzo 2010 art. 2 comma 4 lettera a."

ORDINA

Di vietare temporaneamente la balneazione, a fini precauzionali, per i seguenti tratti di



CITTÀ DI VIAREGGIO

mare : Aree omogenee

- **“FOSSO ABATE SUD- IT009046033006”;**
- **“MARINA DI PONENTE- IT009046033001”;**
- **“NORD BURLAMACCA- IT009046033002”;**

come da planimetrie allegata alla presente Ordinanza;

DISPONE


1. che le maestranze comunali provvedano all'installazione del materiale necessario per la diffusione della presente ordinanza, nonché dell'avviso bilingue di divieto di balneazione, nelle immediate vicinanze delle zone interessate con l'ausilio della Polizia Municipale;
2. che il Comando di Polizia Municipale provveda a far rispettare quanto ordinato;
3. che copia del presente provvedimento sia trasmesso al Ministero della Sanità, alla AUSL 12 Viareggio, all'Arpat di Lucca, all'Autorità Portuale Regionale, alla Capitaneria di Porto di Viareggio, al Comando di Polizia Municipale, e agli uffici Comunali Interessati e alle associazioni balneari di categoria.

E' fatto obbligo, a chiunque, di osservare e far osservare la presente Ordinanza.

Per IL SINDACO
L'Assessore all'Ambiente
Federico Pierucci




Area "FOSSO DELL'ABATE SUD" del comune di Viareggio

Sezione	Subsezione	Richiesta	
Informazioni generali	Dati identificativi	Denominazione	FOSSO DELL'ABATE SUD
		Categoria	Acque costiere - F3
		Regione - Provincia	Toscana - Lucca
		Comune	Viareggio
		Corpo idrico	Costa del Serchio
		Informazioni All. III, c. 3	
		Data redazione	12/1/2016
		Aggiornamento e riesame	ND
Descrizione dell'area di balneazione	Descrizione generale	spiaggia	spiaggia sabbiosa
		Infrastrutture /servizi	Stabilimenti balneari
		Accesso animali	
	Autorità	Ufficio Relazioni con il Pubblico del Comune - comune.viareggio@postacert.toscana.it	
		Estensione (km)	0,1
		Altitudine (m s.l.m.)	0
Descrizione generale dell'area	Localizzazione		
		Qualità	Classificazione




Area "MARINA DI PONENTE" del comune di Viareggio

Sezione	Subsezione	Richiesta		
Informazioni generali	Dati identificativi	Denominazione	MARINA DI PONENTE	
		Categoria	Acque costiere - F3	
		Regione - Provincia	Toscana - Lucca	
		Comune	Viareggio	
		Corpo idrico	Costa del Serchio	
		Informazioni All. III, c. 3		
		Data redazione	12/1/2016	
		Aggiornamento e riesame	ND	
Descrizione generale dell'area	Descrizione dell'area di balneazione	Descrizione generale spiaggia	spiaggia sabbiosa	
		Infrastrutture /servizi	Stabilimenti balneari	
		Accesso animali		
		Autorità	Ufficio Relazioni con il Pubblico del Comune - comune.viareggio@postacert.toscana.it	
	Localizzazione	Estensione (km)	2,56	
		Altitudine (m s.l.m.)	0	
	Localizzazione			
	Qualità	Classificazione	ECELLENTE	



Area "NORD BURLAMACCA" del comune di Viareggio

Sezione	Subsezione	Richiesta	
Informazioni generali	Dati identificativi	Denominazione	NORD BURLAMACCA
		Categoria	Acque costiere - F3
		Regione - Provincia	Toscana - Lucca
		Comune	Viareggio
		Corpo idrico	Costa del Serchio
		Informazioni All. III, c. 3	
		Data redazione	12/1/2016
		Aggiornamento e riesame	ND
Descrizione dell'area di balneazione	Descrizione generale	spiaggia	spiaggia sabbiosa
		Infrastrutture /servizi	Stabilimenti balneari
		Accesso animali	
		Autorità	Ufficio Relazioni con il Pubblico del Comune - comune.viareggio@postacert.toscana.it
	Estensione (km)	0,27	
		Altitudine (m s.l.m.)	0
Descrizione generale dell'area	Localizzazione		
		Qualità	Classificazione
		